

VIDEO MAPPING FESTIVAL #9

AVRIL > OCTOBRE 2026

Région Hauts-de-France
videomappingfestival.com

BÉTHUNE

Parcours dans la ville

Samedi 23 mai 2026
22h15 > 0h30 (diffusion en boucle)

Beffroi > Office de Tourisme de Béthune-Bruay
> Château d'eau (rue du 11 Novembre) > Labanque
> Performance mapping et danse (rue Dellisse Engrand)
> Les Récollets > Façade arrière de la Chapelle Saint-Pry

Gratuit

10 & 11.04 • Lille
18.04 • Beauvais
24 & 25.04 • Roubaix
23.05 • Béthune
29 & 30.05 • Wallers-Arenberg
29. 30 & 31.05 • Thiepval
06.06 • Lannoy
05.09 • Rombies-et-Marchipont
12.09 • Hondshoote
18 & 19.09 • Saint-Amand-les-Eaux
26.09 • Mons-en-Barœul
02.10 • Saint-Omer
02.10 • Méricourt
03.10 • Loos-en-Gohelle
16 & 17.10 • Amiens

Interreg



France - Wallonie - Vlaanderen

VideoMap



BÉTHUNE
SMART CITY

Le Video Mapping Festival est de retour à Béthune avec un nouveau parcours en 7 points pour explorer la diversité du video mapping ! Au programme : des créations monumentales sur le Beffroi, l'Office de Tourisme de Béthune-Bruay, la Chapelle Saint-Pry, un château d'eau ou encore la façade de Labanque (en version XXL !), un mapping immersif dans les ruines des Récollets, ainsi qu'une performance mêlant danse et video mapping.

Beffroi : Grand'Place

Façade de l'Office de Tourisme de Béthune-Bruay :
3 rue Aristide Briand

Château d'eau : rue du 11 Novembre

Façade de Labanque : 44 place Georges Clemenceau

Performance mapping et danse :
angle rue Émile Zola / rue Dellisse Engrand

Les Récollets - video mapping immersif : rue Dellisse Engrand

Façade arrière de la Chapelle Saint-Pry : rue Georges Pompidou

Stationnement recommandé : parkings aériens centre-ville et parking souterrain Grand'Place (attention : entrée du parking Grand'Place fermée de 20h30 à 1h ; entrée et sortie du parking Clemenceau fermées de 20h30 à 1h).

Gratuit

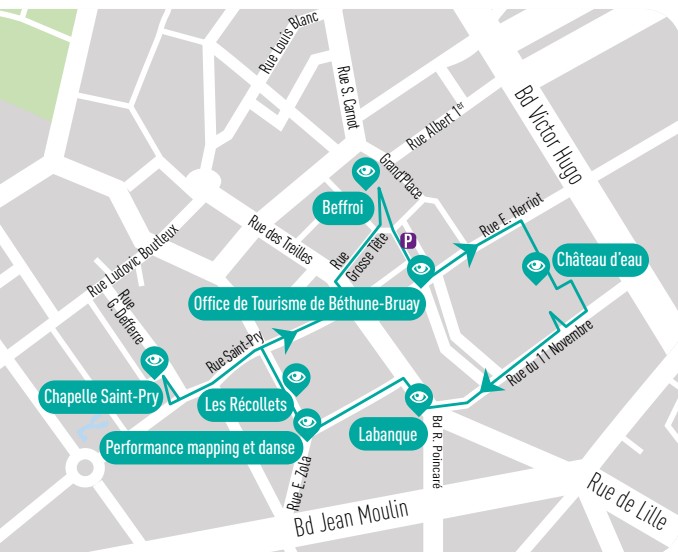
Et aussi :

Profitez du Video Mapping Festival pour découvrir l'exposition *Les Forces inconnues - Archives des mondes invisibles (1850-2000)* dans la Chapelle Saint-Pry (en continu toute la soirée de 22h15 à 0h30).






Infos pratiques :

- Distance totale : 1,5 km environ
- Durée des créations : 4 à 8 min env.
- Toutes les créations sont diffusées en boucle de 22h15 à 0h30 - à l'exception de la performance mapping et danse (diffusion toutes les 10 min environ).
- L'ensemble des mapping est en extérieur, en accès libre - à l'exception des Récollets et du Château d'eau (jauge limitée, attente possible ; pas de réservation nécessaire ; contrôle des sacs à l'entrée).
- Pour une meilleure expérience, nous vous conseillons d'effectuer le parcours dans le sens indiqué.



Renseignements :

Labanque - T : 03 21 63 04 70

   Labanque Béthune

Ville de Béthune - Service communication

T : 03 21 63 00 00 - poste 2558

 Béthune

Office de Tourisme de Béthune-Bruay


T : 03 21 52 50 00

   Béthune Bruay Tourisme



www.videomappingfestival.com

 Video Mapping Festival

 video_mapping_festival